

skala 1:500

Nie wyklucza się istnienia w terenie innych, niż wykazanych na niniejszej mapie, urządzeń podziemnych, które nie były zgłoszone do inwentaryzacji lub o których brak jest informacji w instytucjach branżowych

Układ współrzędnych: "2000 strefa 6" Godło mapy: 6.183.30.22.1.3 Układ wysokościowy: "Kronsztadt 60"

Poświadczam zgodność niniejszej kopii z treścią materiału państwowego zasobu geodezyjnego i kartograficznego

Organ prowadzący państwowy zasób
geodezyjny i kartograficzny

Prezydent Miasta Włocławek

Nazwa materiału zasobu	mapa zasadnicza
------------------------	-----------------

mapa zasadnicza

Identyfikator ewidencyjny materiału
zasobu




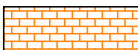










Data wykonania kopii	03.09.2018
----------------------	------------

03.09.2018

Oznaczenie kancelaryjne wniosku G.DGK.6642.882.2018

LICENCJA NR G.6642.957.2018_0464_CL1

LEGENDA:

- | | |
|---|---|
|  | GRANICE DZIAŁEK EWIDENCYJNYCH |
|  | GRANICA OPRACOWANIA |
|  | ISTNIEJĄCE CHODNIKI |
|  | PROJ. BUDOWA STANOWISK POSTOJOWYCH - PŁYTY DROGOWE
AŻUROWE 40x60 GRUB. 10cm - POW. 91,5m ² |
|  | PROJ. BUDOWA PARKINGU DLA SAMOCHODÓW OSOBOWYCH - PŁYTY
DROGOWE AŻUROWE 40x60cm GRUB. 10cm - POW. 140m ² |
|  | PROJ. STANOWISKO POSTOJOWE DLA POJAZDU OSOBY NIEPEŁNOSPRAWNEJ ORAZ
NIEREGULARNE FRAGMENTY NAWIERZCHNI PRZY SKOSACH I ŁUKACH NA ZATOKACH
POSTOJOWYCH - KOSTKA BRUKOWA BETONOWA GRUB. 8cm - POW. 33,5m ² |
|  | PROJ. PRZEBUDOWA ZJAZDU PUBLICZNEGO - KOSTKA
BRUKOWA BETONOWA GRUB. 8cm - POW. 37m ² |
|  | PROJ. PRZEBUDOWA CHODNIKA W PASIE DROGOWYM - KOSTKA
BRUKOWA BETONOWA GRUB. 8cm - POW. 223m ² |
|  | PROJ. PRZEBUDOWA UTWARDZENIA NA PRZYLEGŁEJ DO PASA
DROGOWEGO DZIAŁCE (CHODNIK) - KOSTKA BRUKOWA
BETONOWA GRUB. 8cm - POW. 96m ² |
|  | PROJEKTOWANY KRAWĘŻNIK BETONOWY 12x15/30cm
WYKONANY JAKO "WYSTAJĄCY" ORAZ "WTOPIONY" - 159m |
|  | PROJEKTOWANY KRAWĘŻNIK BETONOWY ZJAZDOWY 15x22cm
WYKONANY JAKO "WTOPIONY" - 101m |
|  | PROJEKTOWANY OPORNIK BETONOWY 12x25cm WYKONANY
JAKO "WTOPIONY" - 7m |
|  | PROJEKTOWANE OBRZEŻE BETONOWE 8x30cm - 156m |
|  | PROJEKTOWANA ZIELEŃ - POW. 168m ² |

INVESTOR:

Gmina Miasto Włocławek,
ul. Zielony Rynek 11/13, 87-800 Włocławek

INWESTYCJA:

Przebudowa ulicy Barskiej we Włocławku na odcinku od ulicy Polnej do ulicy Żytniej oraz przebudowa istniejącego utwardzenia na przyległej do pasa drogowego działce w ramach zadania: "Budowa parkingów na terenie miasta"

ADRES	Włocławek, ul. Barska
-------	-----------------------

INWESTYCJI: Dz. nr 72/3 obręb Włocławek KM 86 oraz
0 dz. nr 11/1 obręb Włocławek KM 105

TYTUŁ RYSUNKU:

Plan sytuacyjny

RYS. NR:

PD-02

SKALA:
1:500

PROJEKTANT (br. drogowa):	
---------------------------	--

inż. Henryk Nencka

Spec. drogowa:	
----------------	--

UAN-V-8386-5/19/88 Wk

PODPIS:

100

STADIUM:

BRANŽA:

DATA:

Dragoysa

10 0018